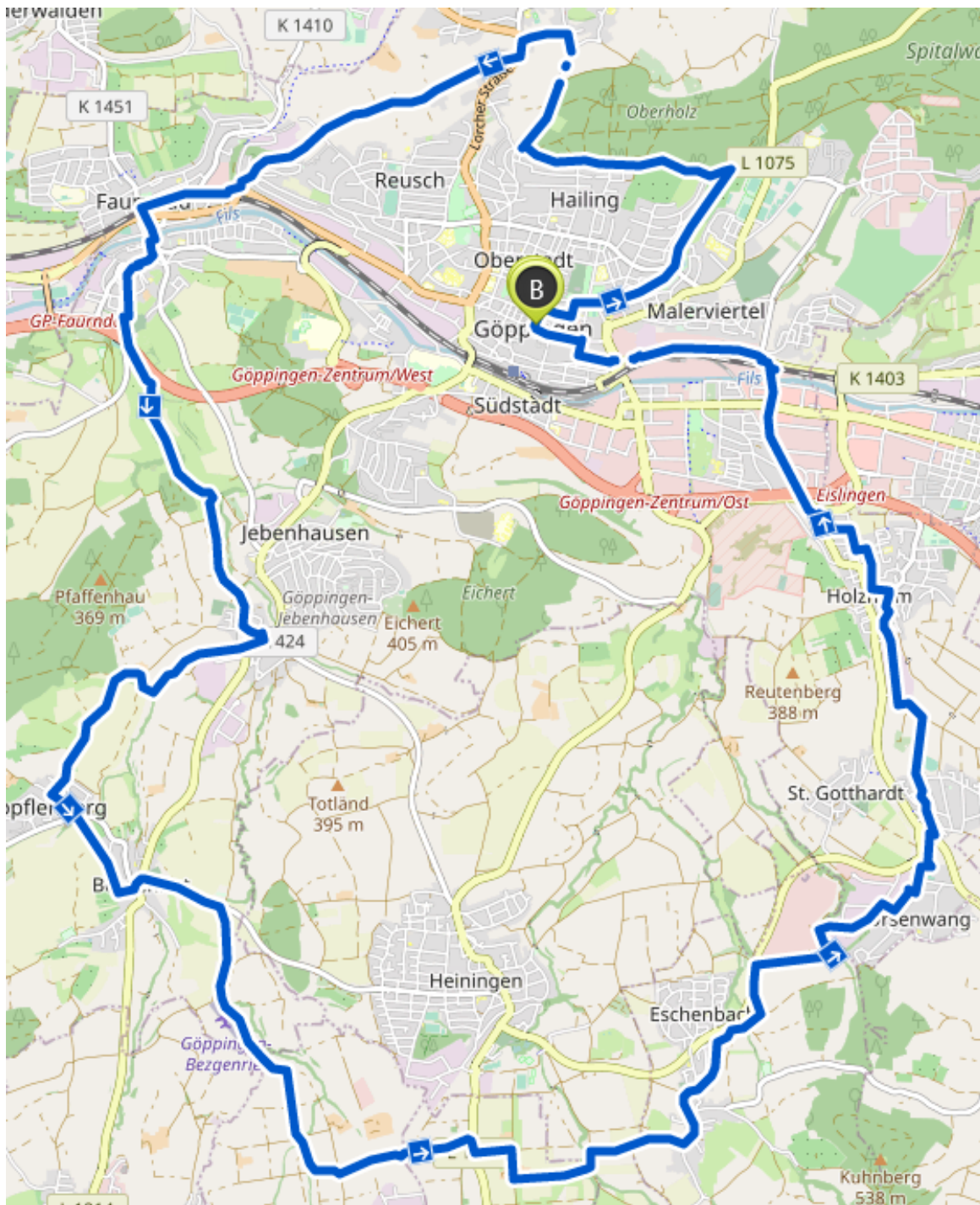


1. Göppinger Klimathon Radtour Rund um Göppingen durch die Stadtbezirke

Die Strecke hat eine Länge von ca. 31km und ca. 240 Höhenmeter. Da ein paar Steckenabschnitte geschottert sind eignet sie sich nicht für Rennräder.
Start und Ziel ist der Marktplatz in Göppingen. Die Routenbeschreibung ist entgegen dem Uhrzeigersinn.



Kartenausschnitte aus OpenStreetMap.

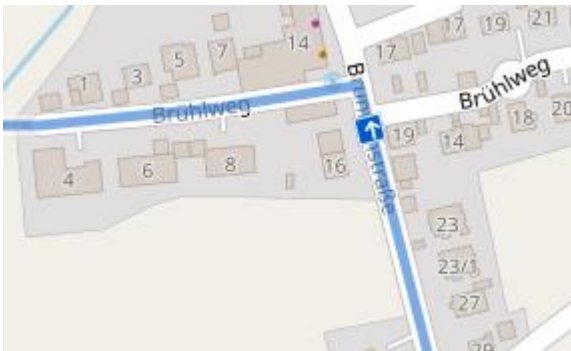
Alle Angaben ohne Gewähr

1. Göppingen –Bartenbach

Wir starten am Marktplatz und verlassen diesen Richtung Norden, biegen rechts auf die Friedrichstraße. An der Oberhofenstraße biegen wir links ab und fahren hoch zur Friedrich - Eberststraße. Dort biegen wir rechts ab und queren die Mörikestraße auf die Blumenstraße. Wir queren die Schumannstraße fahren weiterhin auf der Blumenstraße am Barbarossasee vorbei. Die Blumenstraße geht in einen Geh- Radweg über. Dieser führt immer weiter geradeaus, bis wir den Waldrand, das Oberholz erreichen.

Hier biegen wir links ab und fahren oberhalb Göppingens vor bis der Wald aufhört. Hier geht es rechts auf die Bartenhöhe am Waldheim vorbei und die steile Abfahrt hinunter nach Bartenbach. Am Ortseingang links halten auf die Brunnenstraße. Vor der Gaststätte Engel endet die erste Etappe.

2. Bartenbach – Faurndau



Vor der Gaststätte Engel biegen wir links auf den Brühlweg, queren den Meerbach und fahren diesen entlang bis zur B297. Hier queren wir die Straße und fahren wieder ein Stück Richtung Göppingen um gleich danach in die Schurwaldstraße einzubiegen. Auf dieser Strecke bleiben wir immer geradeaus, queren die Wangener Straße. Ab nun heißt der Weg Stauferhalde. Darauf bleiben wir immer bergab bis hinunter zur Salamanderstraße. Hier fahren wir rechts bis zur Bahnunterführung in Faurndau, unter der Brücke.

Fahren durch diese auf die andere Seite über den Filssteg zum Hirschplatz.

Schräg über den Hirschplatz zwischen Volksbank und Papierhaus am Brunnen vor zur Hirschstraße dort nach rechts vor bis zur Straße im Freihof. Dort einbiegen und gleich wieder rechts zur Siftskirche (12 Jahrhundert), das Ende der zweiten Etappe.

3. Faurndau – Jebenhausen

Zwischen Pfarrhaus und Stiftskirche führt der Weg auf die Friedhofstraße gerade zum Friedhof. Hier folgen wir den grünen Ausschilderungen. Wir befinden uns auf dem Alb Neckarradweg. Beim Kompostplatz bietet sich die Möglichkeit für einen Abstecher nach Schloss Filseck.

Ansonsten geht es weiter der Beschilderung und dem Pfuhlbach entlang durch das Wiesental nach Jebenhausen. Wir bleiben immer geradeaus, kommen auf die Baronenwaldstraße fahren



hinunter über den Heimbach und danach eine kurzen Abschnitt über die Iltisgasse hinauf zur Boller Straße. Wir kommen am jüdischen Museum vorbei zum Naturkundlichen Museum in der alten Badherberge. Für eine Erfrischung bietet sich der Sauerbrunnen, auf der linken Seite des Museums, an. Unser drittes Etappenziel.

4. Jebenhausen – Bezgenriet

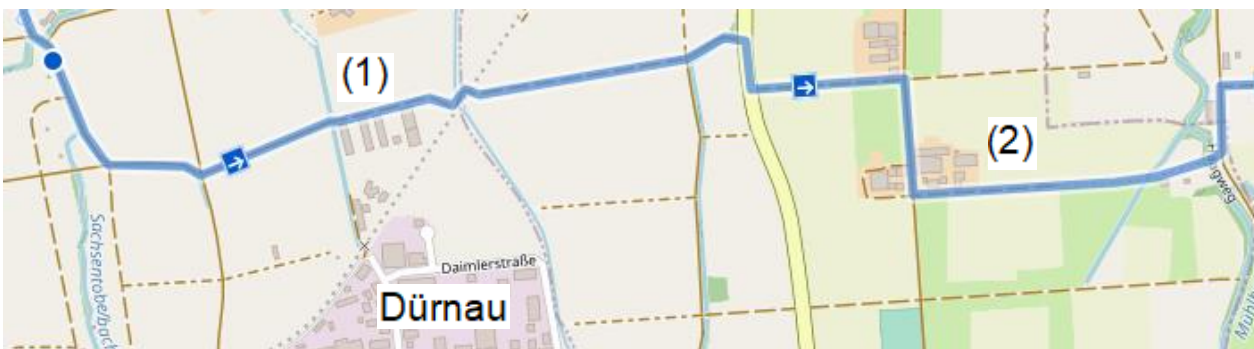
Zwischen Naturkundlichem Museum und Avia Tankstelle führt der Bezgenrieter Weg zum Schloss Liebenstein auf den Heimbachweg. Diesem folgen wir dem Tal entlang bis der Weg rechts nach oben führt. Wir folgen dem kurzem heftigen Anstieg und kommen oben auf dem Schopflenbergweg, fahren dort links und erreichen ca. 1km später Schopflenberg, das zu Bezgenriet gehört. Wir fahren weiter geradeaus, biegen am Sparwieserweg links ab durch die Unterführung leicht bergauf an den Ortsrand von Bezgenriet. Wir fahren am Kindergarten vorbei bis zum Strutweg und biegen dort links ab. Fahren hinunter zur Badstraße über den Kreisel und



biegen nach rechts ab Richtung Heiningen. Links befindet sich die Laurentiuskirche (erbaut 1405). Ende von Etappe vier.

5. Bezgenriet – Ursenwang

Wir fahren entlang der K1419 auf dem Gehweg / Radfahrer frei, Richtung Heiningen, hinunter bis zum Pfuhlbach. Dort geht die Strecke am Parkplatz rechts entlang des Pfuhlbachs. Am „Flughafen Bezgenriet“ halten wir uns links, verlassen das Göppinger Stadtgebiet, bleiben auf der Strecke und fahren auf Dürnau zu. Nach der Linkskurve fahren wir geradeaus am Reiterhof (1) vorbei. Ab hier ist der Weg



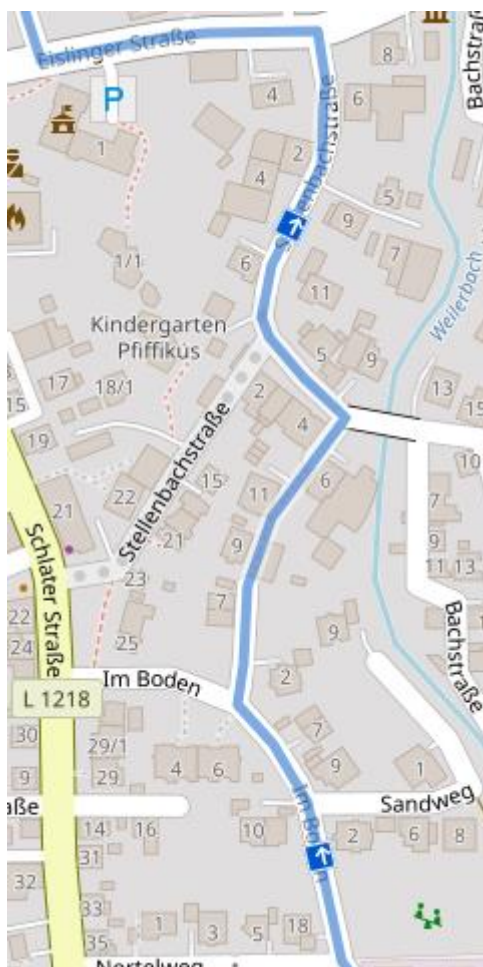
geschottert. Wir folgen dem Weg, queren die alte Bahntrasse und kommen zur L1217. Hier müssen wir ein kurzes Stück auf der Landesstraße fahren, bis wir an der nächsten Möglichkeit links zum Hardthof abbiegen. Achtung beim Abbiegen hier wird sehr schnell gefahren. Am Hardthof fahren wir rechts und biegen gleich wenig später nach dem Eichhof (2) wieder links ab. Wir folgen dem Feldweg queren den Mühlbach und kommen auf den Haagweg. Hier fahren wir links und gleich wieder rechts in die Hasengasse. Auf diesem Weg kommen wir nach Eschenbach auf die Lotenbergstraße. Biegen links ab bleiben auf der Lotenbergstraße, Bahnhofstraße und biegen nach der Feuerwehr rechts ab. Wir folgen der Fahrradwegweisung bis

wir wieder die alte Boller Bahn am Gewerbegebiet Voralb erreichen. Hier folgen wir dem Pfad zwischen Gewerbegebiet und Bahn.



An der Spitzkehre (3) durchqueren wir den Grüngürtel und kommen auf die Daimlerstraße im Gewerbegebiet Eschenbach. Nach der Druckerei Bader (Nr.15) führt der Weg rechts über die Bahngleise zum Pappelweg. Nun sind wir wieder im Göppinger Stadtgebiet. Dem Pappelweg entlang über den Lindenplatz zur Kastanienstraße. Ende Etappe fünf.

6. Ursenwang – Manzen – Holzheim



Vom Lindenplatz kommend fahren wir an der Kastanienstraße links Richtung L1218. Kurz vor der Einmündung geht der Radweg rechts ab und führt am Schlater Bach entlang durch die Unterführung nach Manzen. Dort geht es über den Weilerbachweg und Höhenweg hinauf zum Sportplatz. Einfach der Fahrradbeschilderung folgen. Über die Manzenstraße geht es hinunter. Unten dann links in die Louis-Wackler-Straße nach Holzheim. An der ETG vorbei dem Straßenverlauf über Steinstraße, Im Boden, Berneckstraße, Kronenstraße, Stellenbachstraße folgend. An der Eislinger - Straße links bis zur Staufenstraße und hier rechts abbiegen. Ende Etappe sechs.

7. Holzheim – Göppingen

Wir fahren der Staufstraße bis zur August-Lämmle Straße entlang, dort links, nächste wieder rechts und an der Eichendorffstraße einbiegen und dort vor zur L1218. Wir Queren die Landesstraße und fahren zur Kreuzung. Über die Ampeln dann links hoch auf die Holzheimer Straße. Wir können der Fahrradbeschilderung folgen und überqueren die B10 folgen der Reutlingerstraße und kommen zur Ulmer Straße. Wir queren diese geradeaus und kommen über Am Autohof und Fabrikstraße an die Bahngleise. Hier fahren wir rechts und durch die Unterführung (4) zur Großeislingerstraße. Ein Stück links geht es über die Ampel auf die andere Seite und wir können über den Radstreifen an der Großeislingerstraße nach Göppingen fahren. Am Ende fahren wir über die Ampel zur mittleren Karlsstraße. Diese fahren wir vor bis zur Mörikestraße. Biegen in diese rechts ab. Hoch zum Kreisel. Den Kreisel verlassen wir in der 3. Ausfahrt und fahren über die Poststraße wieder auf den Marktplatz.



Ziel erreicht!!